

済生会高岡 ～ 脇線 (102)

令和元年10月1日改定



Table with 34 columns and 34 rows representing travel times between stations. Columns represent destination stations and rows represent origin stations. Values are travel times in minutes.

守山經由氷見線 (801)

令和元年10月1日改定



										高岡駅前		◎ ①			
										◎ ②⑨ 広小路 大坪町		◎ ①		10	
										◎ ②⑧ 西大路		◎ ②		10 23	
										◎ ③⑦ 四ツ屋		◎ ③		10 20 23	
										◎ ④⑥ 長慶寺住宅前 長慶寺		◎ ④		10 13 23 26	
										◎ ⑤⑤ 長慶寺工場前		◎ ⑤		10 11 17 26 29	
										◎ ⑥④ 新守山		◎ ⑥		10 10 16 21 26 29	
										◎ ⑦③ 海老坂		◎ ⑦		10 14 19 21 26 28 30	
										◎ ⑧② 高岡支援学校前		◎ ⑧		10 14 19 22 25 26 29 31	
										◎ ⑨① 小竹		◎ ⑨		10 16 22 25 26 28 30 31	
										◎ ⑩① 国泰寺前		◎ ⑩		10 21 24 27 27 29 29 30 31 31	
										◎ ⑪② 上泉 柳田南		◎ ⑪		10 22 26 27 29 29 29 30 30 31 31	
										◎ ⑫③ 柳田 柳田口		◎ ⑫		10 21 26 28 29 30 30 30 31 31 31 32	
										◎ ⑬④ 窪 窪中央		◎ ⑬		10 18 25 27 28 30 31 31 31 31 31 31 32	
										◎ ⑭⑤ 氷見駅口		◎ ⑭		10 19 25 27 28 30 30 31 31 31 31 31 32 32	
										◎ ⑮⑥ 比美町 幸町		◎ ⑮		10 18 24 26 29 29 31 31 31 31 31 31 32 32 32	
										◎ ⑯⑦ 幸町西 氷見営業所		◎ ⑯		10 10 23 27 29 30 31 31 31 31 31 32 32 32 33	
										◎ ⑰⑧ 氷見市役所前 氷見市民病院		◎ ⑰		10 10 10 23 28 29 30 31 31 31 31 31 32 32 32 32 33	

济生会高岡 守山経由氷見線 (803)

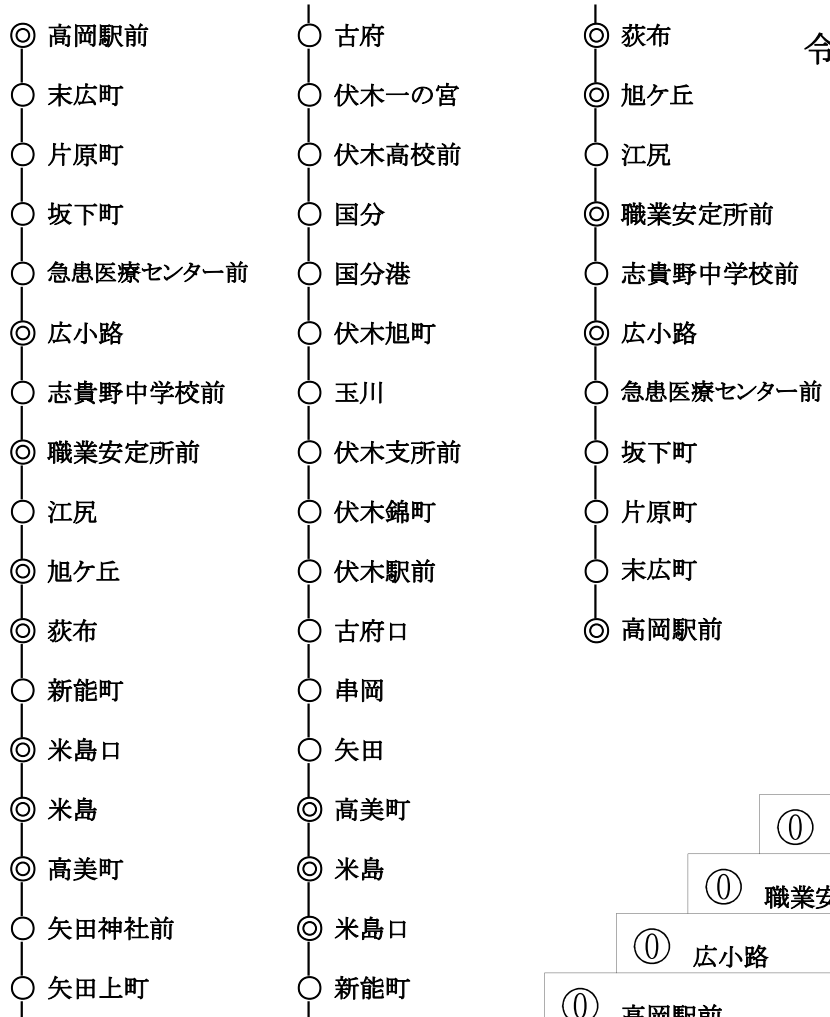
令和元年10月1日改定



	①	②	③	④	⑤	⑥	⑦	⑧	⑨	⑩	⑪	⑫	⑬	⑭	⑮	⑯	⑰	⑱	⑲	⑳	㉑
① 16																					
② 16	16																				
③ 16	16	16																			
④ 16	16	16	16																		
⑤ 16	16	16	16	16																	
⑥ 24	24	24	24	24	24																
⑦ 26	26	26	26	26	26	26															
⑧ 26	26	26	26	26	26	26	26														
⑨ 37	37	37	37	37	37	37	37	37													
⑩ 39	39	39	39	39	39	39	39	39	39												
⑪ 39	39	39	39	39	39	39	39	39	39	39											
⑫ 40	40	40	40	40	40	40	40	40	40	40	40										
⑬ 40	40	40	40	40	40	40	40	40	40	40	40	40									
⑭ 40	40	40	40	40	40	40	40	40	40	40	40	40	40								
⑮ 40	40	40	40	40	40	40	40	40	40	40	40	40	40	40							
⑯ 40	40	40	40	40	40	40	40	40	40	40	40	40	40	40	40						
⑰ 41	41	41	41	41	41	41	41	41	41	41	41	41	41	41	41	41					
⑱ 41	41	41	41	41	41	41	41	41	41	41	41	41	41	41	41	41	41				
⑲ 41	41	41	41	41	41	41	41	41	41	41	41	41	41	41	41	41	41	41			
⑳ 41	41	41	41	41	41	41	41	41	41	41	41	41	41	41	41	41	41	41	41		
㉑ 41	41	41	41	41	41	41	41	41	41	41	41	41	41	41	41	41	41	41	41	41	41

伏木循環線 (1601)

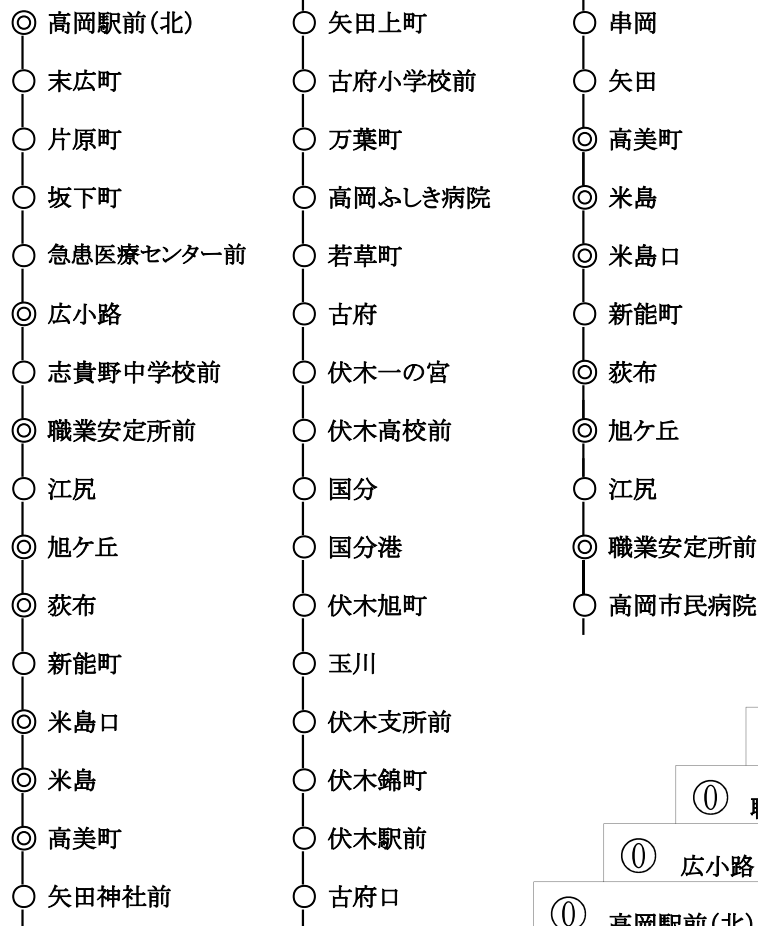
令和元年10月1日改定



	高岡駅前						◎						
	◎ 広小路					◎	10						
	◎ 職業安定所前				◎	10	21						
	◎ 旭ヶ丘			◎	10	10	21						
	◎ 荻布		◎	10	10	19	21						
	◎ 米島口	◎	10	10	19	21	26						
	◎ 米島	◎	10	16	16	21	25	31					
	◎ 高美町	◎	10	16	16	20	24	26	31				
	◎ 高美町	◎	10	20	22	26	28	29	31				
	◎ 米島	◎	10	20									
	◎ 米島口	◎	10	16	22								
	◎ 荻布	◎	10	16	16	26							
	◎ 旭ヶ丘	◎	10	10	16	20	28						
	◎ 職業安定所前	◎	10	10	19	21	24	29					
	◎ 広小路	◎	10	10	19	21	25	26	31				
◎ 高岡駅前		◎	10	21	21	21	26	31	31	31			

片道市民病院古府循環線 (1610)

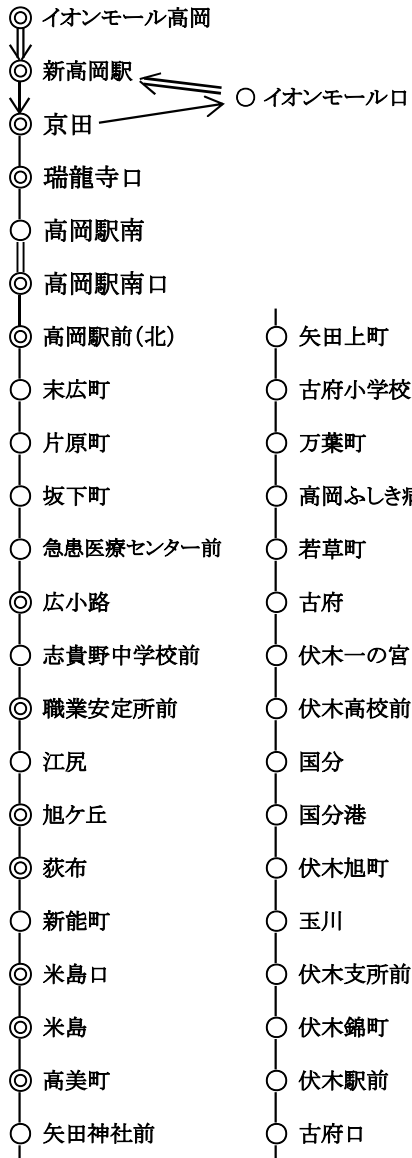
令和元年10月1日改定



									① 高岡駅前(北)	①															
									① 広小路	①	10														
									① 職業安定所前	②	10	21													
									① 旭ヶ丘	③	10	10	21												
									① 荻布	④	10	10	19	21											
									① 米島口	⑤	10	10	19	21	26										
									① 米島	⑥	10	16	16	21	25	31									
									① 高美町	⑦	10	16	16	20	24	26	31								
									① 高美町	⑧	10	20	22	26	28	29	31	31							
									① 米島	⑨	10	20													
									① 米島口	⑩	10	16	22												
									① 荻布	⑪	10	16	16	26											
									① 旭ヶ丘	⑫	10	10	16	20	28										
									① 職業安定所前	⑬	10	10	19	21	24	29									
									① 広小路	⑭	10	10	19	21	25	26	31								
									① 高岡駅前(北)		10	21	21	21	26	31	31	31							

古府循環イオン線 (1614)

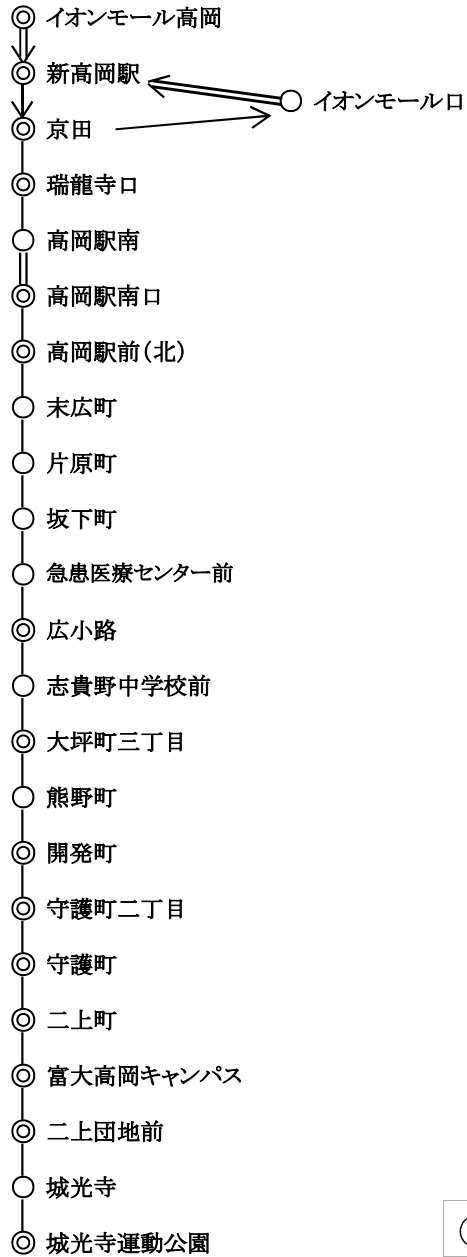
令和元年10月1日改定



																			① イオンモール高岡	①													
																			① 新高岡駅	①	16												
																			① 京田	②	16	16											
																			① 瑞龍寺口	③	16	16	16										
																			① 高岡駅南 高岡駅南口	④	10	16	16	16									
																			① 高岡駅前(北)	⑤	10	10	16	16	16								
																			① 広小路	⑥	10	10	24	24	24	24							
																			① 職業安定所前	⑦	10	21	21	25	25	25	25						
																			① 旭ヶ丘	⑧	10	10	21	21	28	29	29	29					
																			① 荻布	⑨	10	10	19	21	21	31	31	31	31				
																			① 米島口	⑩	10	10	19	21	26	26	32	32	32	32			
																			① 米島	⑪	10	16	16	21	25	31	31	32	32	32	32		
																			① 高美町	⑫	10	16	16	20	24	26	31	31	33	33	33	33	
																			① 高美町	⑬	10	20	22	26	28	29	31	31	31	33	33	33	33
																			① 米島	⑭	10	20											
																			① 米島口	⑮	10	16	22										
																			① 荻布	⑯	10	16	16	26									
																			① 旭ヶ丘	⑰	10	10	16	20	28								
																			① 職業安定所前	⑱	10	10	19	21	24	29							
																			① 広小路	⑲	10	10	19	21	25	26	31						
																			① 高岡駅前(北)		10	21	21	21	26	31	31	31					

イオン富大經由城光寺線 (2106)

令和元年10月1日改定



										イオンモール高岡 ⑩																	
										⑬ 新高岡駅		①	16														
										⑫ 京田		②	16	16													
										⑪ 瑞龍寺口		③	16	16	16												
										⑩ 高岡駅南 高岡駅南口		④	10	16	16	16											
										⑨ 高岡駅前(北)		⑤	10	10	16	16	16										
										⑧ 広小路		⑥	10	10	24	24	24	24									
										⑦ 大坪町三丁目		⑦	16	21	21	25	25	25	25								
										⑥ 開発町		⑧	16	17	25	25	34	34	34								
										⑤ 守護町二丁目		⑨	16	16	21	25	25	35	35	35							
										④ 守護町		⑩	16	16	19	24	28	29	38	38	38						
										③ 二上町		⑪	16	16	16	20	25	31	32	40	41	41	41				
										② 富大高岡キャンパス		⑫	16	16	16	17	22	28	33	34	42	43	43	43			
										① 二上団地前		⑬	16	16	21	24	26	29	31	35	36	44	44	44	44		
												①	16	16	17	24	25	29	30	33	36	36	44	44	44	44	
													①	16	16	17	24	25	29	30	33	36	36	44	44	44	44

イオン下二上經由城光寺線 (2108)

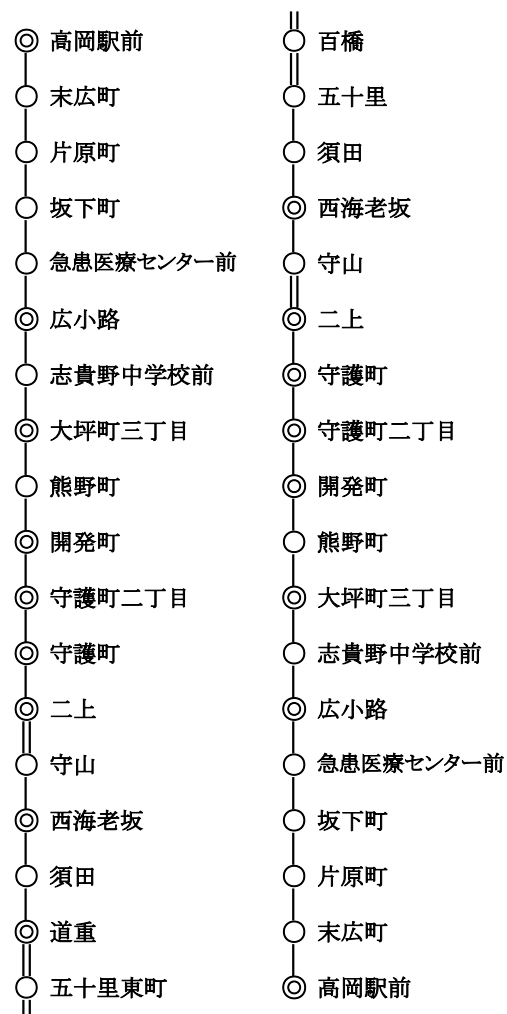
令和元年10月1日改定

- ◎ 新高岡駅
- イオンモール口
- ◎ 京田
- ◎ 瑞龍寺口
- 高岡駅南
- ◎ 高岡駅南口
- ◎ 高岡駅前(北)
- 末広町
- 片原町
- 坂下町
- 急患医療センター前
- ◎ 広小路
- 志貴野中学校前
- ◎ 大坪町三丁目
- 熊野町
- ◎ 開発町
- ◎ 守護町二丁目
- ◎ 守護町
- ◎ 二上
- 上二上
- 二上山登山口
- ◎ 下二上
- ◎ 二上団地前
- 城光寺
- ◎ 城光寺運動公園

	新高岡駅 イオンモール口													
	⑫ 京田											16		
	⑪ 瑞龍寺口										16	16		
	⑩ 高岡駅南 高岡駅南口									10	16	16		
	⑨ 高岡駅前(北)								10	10	16	16		
	⑧ 広小路							10	10	24	24	24		
	⑦ 大坪町三丁目						16	21	21	25	25	25		
	⑥ 開発町					16	17	25	25	34	34	34		
	⑤ 守護町二丁目				16	16	21	25	25	35	35	35		
	④ 守護町			16	16	19	24	28	29	38	38	38		
	③ 二上		16	16	16	21	28	33	33	41	41	41		
	② 下二上	16	17	22	24	28	32	34	34	43	43	43		
	① 二上団地前	16	19	21	24	26	29	31	35	36	44	44		
◎ 城光寺運動公園	①	16	16	23	24	25	29	30	33	36	36	44	44	44

五十里線 (2202)

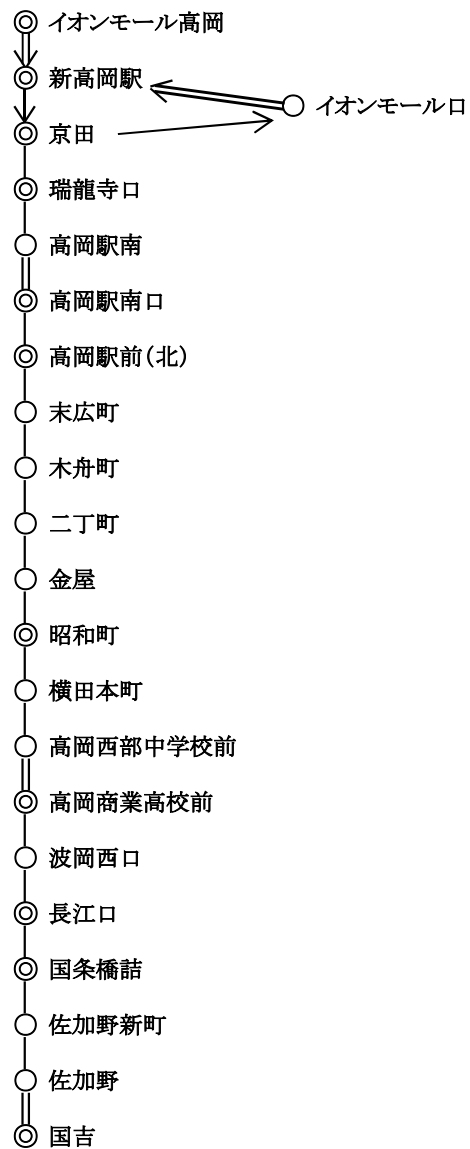
令和元年10月1日改定



																				高岡駅前	⑩									
																				① 広小路	①	10								
																				② 大坪町三丁目	②	16	21							
																				③ 開発町	③	16	17	25						
																				④ 守護町二丁目	④	16	16	21	25					
																				⑤ 守護町	⑤	16	16	19	24	28				
																				⑥ 二上 守山	⑥	16	16	16	21	28	33			
																				⑦ 西海老坂	⑦	16	16	18	21	25	30	35		
																				⑧ 道重 五十里	⑧	16	16	17	22	24	28	34	37	
																				⑩ 西海老坂	⑩	16								
																				⑪ 守山 二上	⑪	16	16							
																				⑫ 守護町	⑫	16	16	17						
																				⑬ 守護町二丁目	⑬	16	16	18	22					
																				⑭ 開発町	⑭	16	16	16	21	24				
																				⑮ 大坪町三丁目	⑮	16	16	19	21	25	28			
																				⑯ 広小路	⑯	16	17	21	24	28	30	34		
⑩ 高岡駅前																						10	21	25	25	28	33	35	37	

イオン～国吉線 (2303)

令和元年10月1日改定

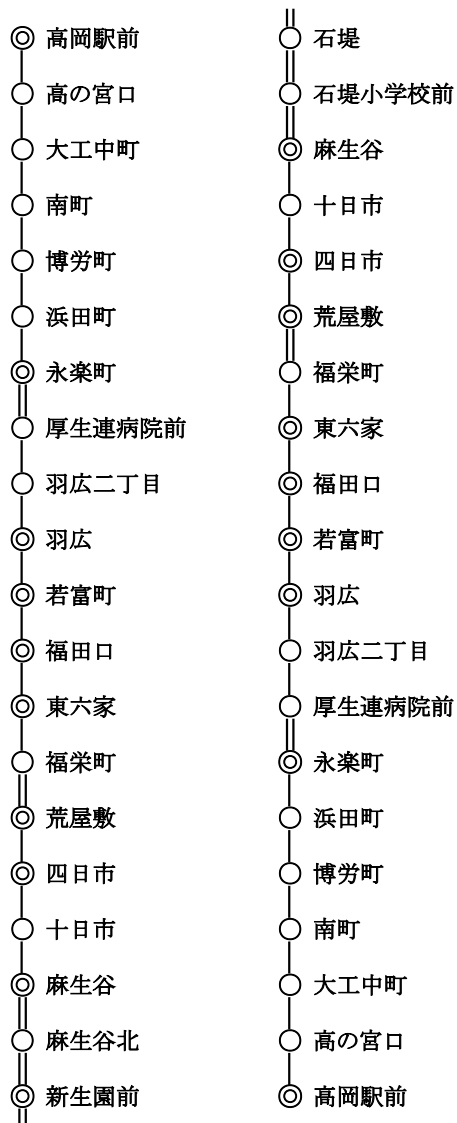


イオンモール高岡										①										
⑨ 新高岡駅									①	16										
⑧ 京田								②	16	16										
⑦ 瑞龍寺口							③	16	16	16										
⑥ 高岡駅南 高岡駅南口						④	10	16	16	16										
⑤ 高岡駅前(北)					⑤	10	10	16	16	16										
④ 昭和町				⑥	10	10	24	24	24	24										
③ 高岡西部中学校前 高岡商業高校前			⑦	16	23	23	26	26	26	26										
② 長江口		⑧	16	19	24	24	28	28	28	28										
① 国条橋詰	⑨	16	16	21	28	28	30	30	31	31										
① 佐加野 国吉		16	16	17	24	32	32	33	33	34	34									

(高岡 No. 16)

厚生連病院經由石堤線 (2709)

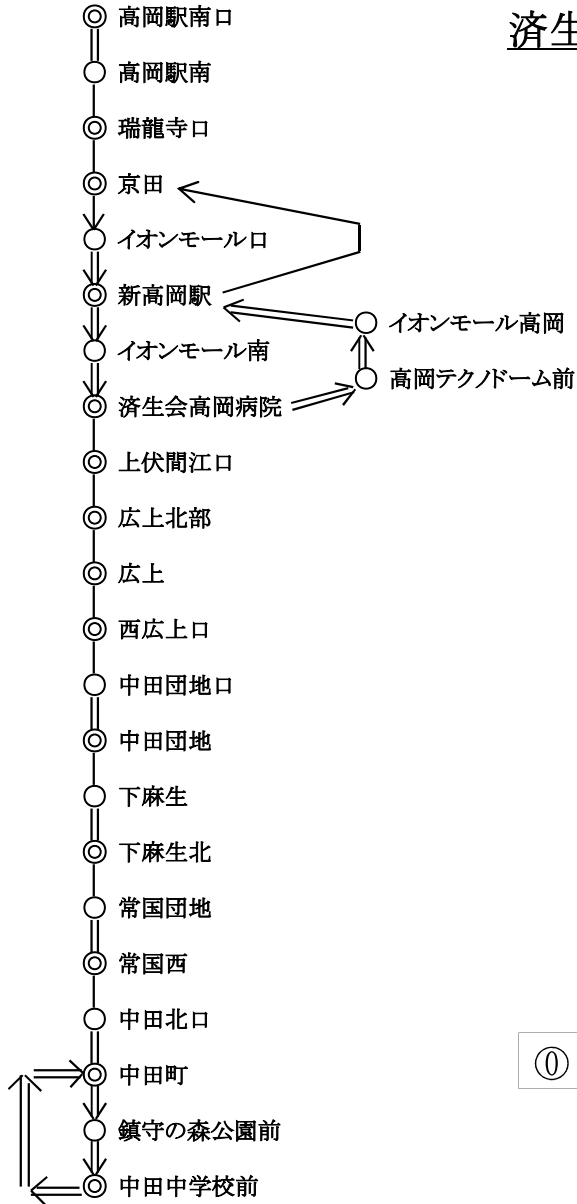
令和元年10月1日改定



高岡駅前										①										
◎ 永楽町 厚生連病院前									①	10										
◎ 羽広								②	16	23										
◎ 若富町							③	16	21	26										
◎ 福田口						④	16	16	24	28										
◎ 東六家					⑤	16	16	16	26	30										
◎ 福栄町 荒屋敷				⑥	16	16	19	22	29	33										
◎ 四日市			⑦	16	19	21	24	26	34	38										
◎ 麻生谷 麻生谷		⑧	16	20	25	28	30	32	40	43										
◎ 四日市										⑨	16									
◎ 荒屋敷 福栄町								⑩	16	20										
◎ 東六家							⑪	16	19	25										
◎ 福田口						⑫	16	16	21	28										
◎ 若富町					⑬	16	16	19	24	30										
◎ 羽広				⑭	16	16	16	22	26	32										
◎ 厚生連病院前 永楽町			⑮	16	21	24	26	29	34	40										
◎ 高岡駅前										①	10	23	26	28	30	33	38	43		

济生会病院・中田団地經由中田町線 (3195)

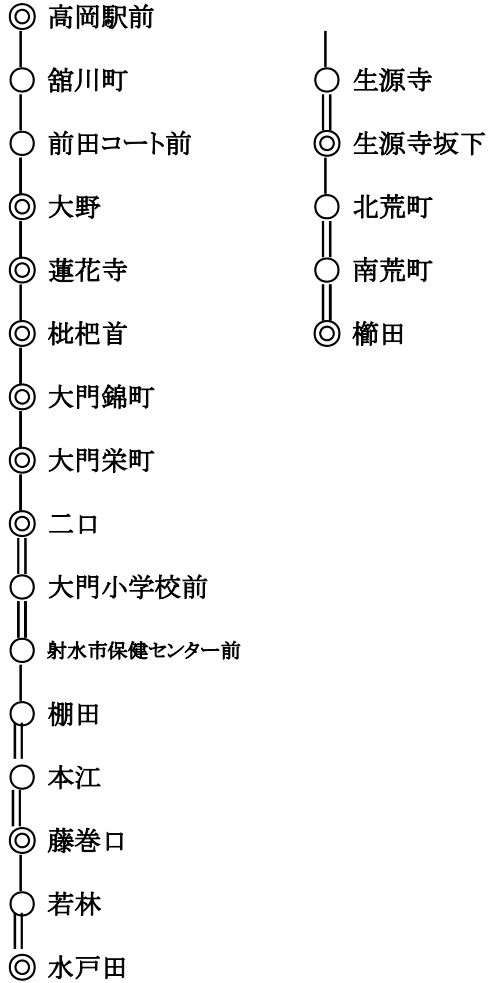
令和元年10月1日改定



																				高岡駅南口 高岡駅南	⑩													
																					⑪ 瑞龍寺口	①	10											
																					⑩ 京田	②	16	16										
																					⑨ イオンモール口 新高岡駅	③	16	16	16									
																					⑧ イオンモール南 済生会高岡病院	④	16	16	16	16								
																					⑦ 上伏間江口	⑤	16	16	16	22	25							
																					⑥ 広上北部	⑥	16	19	19	23	28	32						
																					⑤ 広上	⑦	16	20	23	23	27	32	35					
																					④ 西広上口	⑧	16	16	21	25	25	30	34	38				
																					③ 中田団地口 中田団地	⑨	16	16	20	28	31	31	34	39	42			
																					② 下麻生 下麻生北	⑩	16	19	21	25	32	35	35	39	44	46		
																					① 常国団地 常国西	⑪	16	16	22	25	28	35	38	38	40	45	49	
																					⑩ 中田北口 中田中学校前		16	16	16	24	26	29	34	38	39	41	45	52

高岡駅前～櫛田線(3303)

令和元年10月1日改定



										⑩ 高岡駅前		①										
										⑨ 大野		①	10									
										⑧ 蓮花寺		②	16	19								
										⑦ 枇杷首		③	16	16	21							
										⑥ 大門錦町		④	16	16	17	29						
										⑤ 大門栄町		⑤	16	17	22	22	29					
										④ 二口 射水市保健センター前		⑥	16	16	18	20	23	30				
										③ 棚田 藤巻口		⑦	16	19	22	24	29	31	37			
										② 若林 水戸田		⑧	16	22	28	28	33	36	37	42		
										① 生源寺坂下		⑨	16	23	29	32	33	38	40	42	45	
										① 櫛田		⑩	16	22	29	33	38	40	43	45	48	48

大門小学校經由水戸田線(3314)

令和元年10月1日改定

- ◎ 高岡駅前
- 館川町
- 前田コート前
- ◎ 大野
- ◎ 蓮花寺
- ◎ 枇杷首
- ◎ 大門錦町
- ◎ 大門栄町
- ◎ 二口
- 大門小学校前
- 射水市保健センター前
- 棚田
- 本江
- ◎ 藤巻口
- 若林
- ◎ 水戸田

◎ 水戸田口

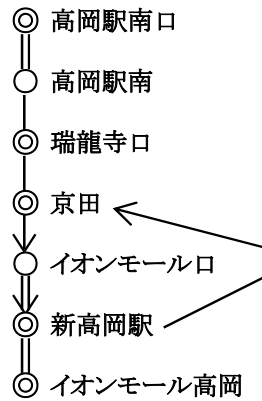
										高岡駅前 ①										
										⑧ 大野	①	10								
										⑦ 蓮花寺	②	16	19							
										⑥ 枇杷首	③	16	16	21						
										⑤ 大門錦町	④	16	16	17	29					
										④ 大門栄町	⑤	16	17	22	22	29				
										③ 二口 射水市保健センター前	⑥	16	16	18	20	23	30			
										② 棚田 藤巻口	⑦	16	19	22	24	29	31	37		
										① 若林 水戸田	⑧	16	22	28	28	33	37	37	42	
										① 水戸田口		16	20	29	33	35	39	40	42	49

往路(高岡駅前⇒水戸田口)のみの設定です。復路の設定はありません。

(高岡 No. 21)

高岡駅南口 ～ イオン線 (8107)

平成27年3月10日改定



	高岡駅南口 高岡駅南	◎		
	◎ 瑞龍寺口	◎	10	
	◎ 京田	◎	16	16
	◎ (イオンモール口) 新高岡駅	◎	16	16
◎	イオンモール高岡		16	16

(高岡 No. 22)

南波岡線 (9205)

令和元年10月1日改定



		高岡駅前	①	
	②	昭和町	①	10
①	高岡西部中学校前 高岡商業高校前	②	16	23
①	南波岡	16	19	25

(高岡 No. 23)

四ツ屋循環線 (9207)

平成26年4月1日改定

- ◎ 高岡駅前
- 末広町
- 木舟町
- 二丁町
- 金屋
- ◎ 昭和町
- 横田本町
- 美幸町
- ◎ 第一高校前
- ◎ 西大路
- 内免
- 縄手中町
- 大坪町
- ◎ 広小路
- 急患医療センター前
- 坂下町
- 片原町
- 末広町
- ◎ 高岡駅前

						高岡駅前	◎
						◎ 昭和町	◎ 10
						◎ 第一高校前	◎ 16 23
						◎ 西大路	◎ 16 19 23
						◎ 大坪町 ◎ 広小路	◎ 10 20 23 23
						◎ 高岡駅前	◎ 10 23 23 23 23

(高岡 No. 24)

市内23・41線 (9228)

平成26年4月1日改定



							職業安定所前 ②				
					⑪ 工芸高校前		③	16			
				⑩ 中川上町		④	16	16			
			⑨ 高岡駅前		⑤	10	20	21			
		⑧ 昭和町		⑥	10	23	23	23			
	⑦ 羽広		⑦	16	23	24	24	24			
	⑥ 厚生連病院前 永楽町		⑧	16	22	23	24	24	24		
	⑤ 高岡駅前		⑨	10	23	23	23	24	24	24	
	④ 中川上町		⑩	10	24	24	24	24	24	24	
	③ 工芸高校前		⑪	16	20	24	24	24	24	24	
	② 職業安定所前			16	16	21	24	24	24	24	